



Ministerio de Economía  
Secretaría de Obras Públicas  
Instituto Nacional del Agua

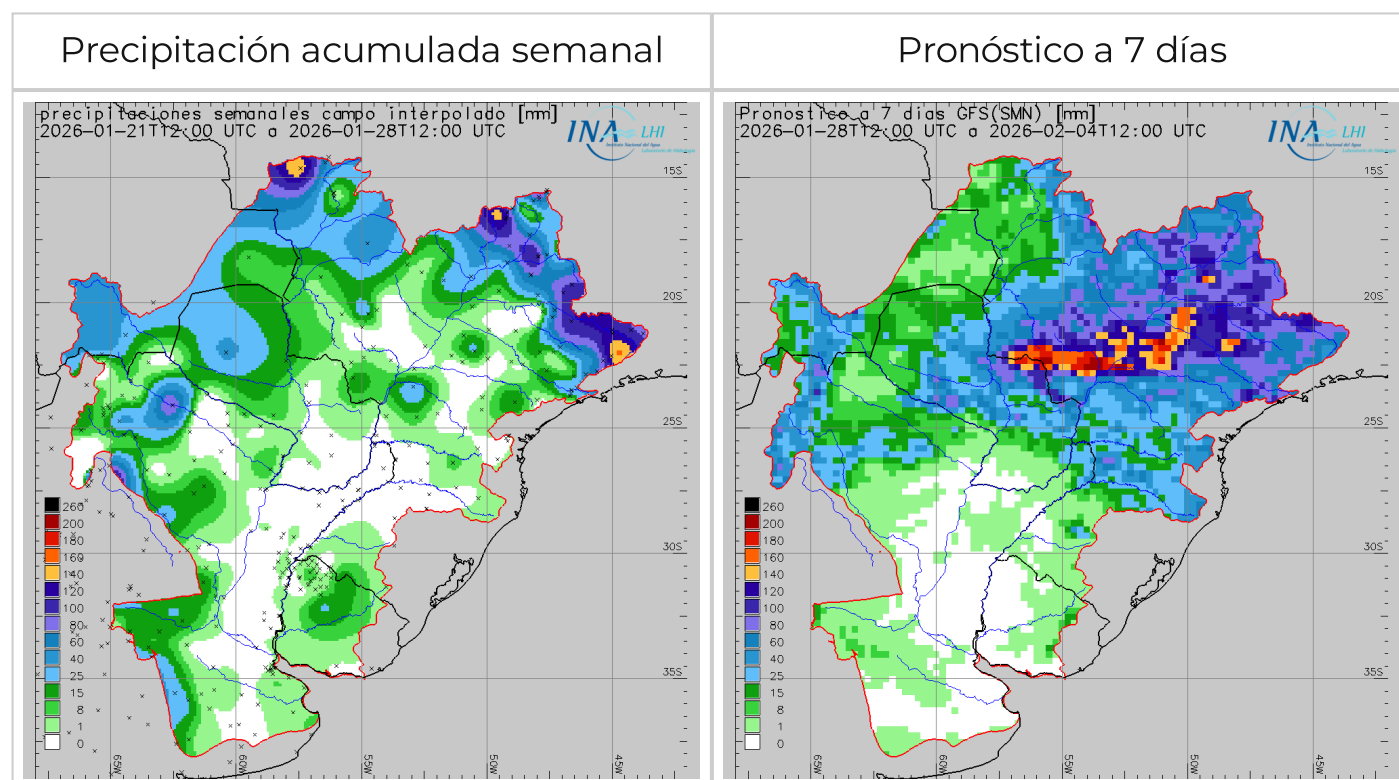


2025 - "Año de la Reconstrucción de la Nación Argentina"

# Reporte hidrometeorológico diario de la Cuenca del Plata

Fecha de actualización: 28/01/2026

## Situación meteorológica



Las previsiones numéricas de precipitación para los próximos siete días indican el probable desarrollo de eventos precipitantes sobre el norte de la Cuenca del Plata. En particular, sobre el sector **regulado** de la cuenca **alta** del río **Paraná** se prevén acumulados medios areales **moderados a abundantes**, con los mayores montos sobre las cuencas del río **Grande**, **Tieté** y **Verde** y sobre el aporte directo a **Porto Primavera**. Por otro lado, sobre el sector **no regulado** se esperan lluvias mayoritariamente **leves** al menos durante los próximos 5 días, si bien a partir del 1/2 podría observarse el desarrollo de eventos precipitantes con montos medios areales moderados o ligeramente abundantes y con posibles núcleos abundantes. Asimismo, en la cuenca del río **Iguazú** se esperan precipitaciones **moderadas** en la cuenca **alta**, mientras sobre la cuenca **media** e **inferior**

predominarían lluvias **leves** durante los próximos 5 días. Por otra parte, en la cuenca del río **Paraguay** se estiman precipitaciones **moderadas** con núcleos **abundantes** sobre la cuenca **media** (con señales más fuertes sobre los ríos Apa y Auidabán), sectores del Pantanal (principalmente los aportes al río Miranda), y sobre las **cuencas alta y media** de los ríos **Pilcomayo** y **Bermejo**. Por el contrario, sobre el **aporte directo al tramo inferior** del río **Paraguay** se prevé el predominio de precipitaciones **leves**. Del mismo modo, se esperan precipitaciones **leves** o **moderadas** sobre la cuenca **alta** del río **Uruguay**, así como sobre la cuenca **media y alta** del río **Salado Juramento**. Finalmente, sobre el resto de la cuenca, en la porción sur, se esperan precipitaciones poco significativas o deficitarias.

## Situación hidrológica



*Condición hídrica de los principales cursos de la Cuenca del Plata en territorio Argentino en base a la última observación de nivel o caudal en estaciones de referencia. Se calcula la frecuencia de superación (%) en el periodo 1991-2020 y se clasifica en 5 categorías. Adicionalmente se indica superación de niveles de alerta y evacuación.*

Estación	Río	Nivel (m)	Alerta	Evacuación	Perspectiva	
Puerto Iguazú	Paraná	8,80 ↑	25,00	28,00	aguas bajas/medias bajas	
Corrientes	Paraná	1,91 ↓	6,50	7,00	aguas bajas/medias bajas	
Barranqueras	Paraná	1,85 ↓	6,00	6,50	aguas bajas/medias bajas	
Goya	Paraná	2,74 ↓	5,20	5,70	aguas medias bajas	
Reconquista	Paraná	2,60 ↓	5,10	5,30	aguas medias bajas	
La Paz	Paraná	3,36 ↓	5,80	6,15	aguas medias bajas	
Paraná	Paraná	2,55 ↓	4,70	5,00	aguas medias bajas/medias	
Santa Fe	Paraná	2,85 ↓	5,30	5,70	aguas medias bajas/medias	
Victoria	Paraná/Delta	3,63 =	4,60	5,90	aguas medias	
Rosario	Paraná	2,51 ↓	5,00	5,25	aguas medias bajas/medias	
San Fernando	Lujan	1,14 ↑	3,00	3,50	aguas medias/medias altas	
Puerto Pilcomayo	Paraguay	2,11 =	5,35	6,00	aguas medias bajas	
Puerto Formosa	Paraguay	2,12 ↓	7,80	8,30	aguas medias bajas	
San Javier	Uruguay	1,04 ↓	8,00	10,00	aguas medias bajas	
Santo Tomé	Uruguay	2,28 ↓	11,50	12,50	aguas medias bajas	
Paso de los Libres	Uruguay	2,04 ↓	7,50	8,50	aguas medias bajas	
Concordia	Uruguay	3,98 ↑	11,00	12,50	aguas medias bajas/medias	
Concepción del Uruguay	Uruguay	1,58 ↑	5,30	6,30	aguas medias bajas/medias	
Boca Gualeguaychú	Uruguay	1,60 ↑	2,90	3,10	aguas medias bajas/medias	

Estación	Río	Caudal (m <sup>3</sup> /s)	Alerta	Evacuación	Perspectiva
Guaíra Porto	Paraná	6600 ↑	20000	25000	aguas bajas/medias bajas
Represa Itaipú	Paraná	7500 ↓	20000	25000	aguas bajas/medias bajas
Andresito	Iguazú	999 ↓	5000	6500	aguas medias bajas/medias
Confluencia	Paraná	8499 ↓	25000	30000	aguas bajas/medias bajas
Yacyretá afluente	Paraná	9400 ↑	25000	30000	aguas bajas/medias bajas
Yacyretá efluente	Paraná	10400 ↓	25000	30000	aguas bajas/medias bajas

aguas altas   aguas medias altas   aguas medias   aguas medias bajas   aguas bajas

## SISTEMA PARAGUAY - IGUAZÚ - PARANÁ:

- El caudal del **Alto Paraná en Guairá** se observa oscilante en la **franja límite aguas bajas/medias bajas**, con amplitud acotada y tendencia general de muy leve descenso, en sintonía con la descarga estable del sector regulado y la condición deficitaria del aporte en ruta desde el sector no regulado. A corto plazo, al menos durante los próximos 5 días se prevé que continúe con dinámica semejante, oscilando con tendencia de base en la franja límite aguas bajas/medias bajas, con posible estabilización por lluvias leves en corto plazo y con probabilidad de incremento ocasional en asociación a la previsión de lluvias sobre la región, en plazo extendido (con mayores probabilidades a partir del 2/2). Por otro lado, la **erogación en Itaipú** se observa oscilante con base en la **franja límite aguas bajas/medias bajas** y punta en **aguas medias bajas**, tras exhibir leve disminución de base y punta durante el ciclo anterior. A corto plazo, la condición del almacenamiento favorece sostener la dinámica en rango de aguas medias bajas, si bien es posible observar disminución de amplitud, en sintonía con la previsión en la afluencia.

- El **río Iguazú en Andresito** se observa oscilante con puntas en **aguas medias** y con base en **aguas medias bajas**, regulado por la descarga del sistema de presas aguas arriba y con disminución de punta en asociación a la menor erogación. A corto plazo, se prevé que continúe regulado oscilante en aguas medias bajas/medias, puesto la condición actual del almacenamiento, posiblemente oscilante/estable o con leve/gradual descenso en los valores semanales. En plazo extendido podrían registrarse condiciones más favorables para un incremento de caudal.

- El río Paraguay en Puerto Pilcomayo y Formosa se observa con **gradual descenso** en **aguas medias bajas**. A corto plazo, se prevé que continúe en descenso en rango inferior de aguas medias bajas, puesto la previsión de lluvias pocos significativas sobre el tramo medio e inferior.
- En Yacyretá, la **afluencia** se observa con base en la **franja límite aguas bajas/medias bajas**, en asociación al patrón observado en la descarga de Itaipú. Durante los próximos 5 días se proyecta oscilante en rango dinámico semejante (aguas bajas/medias bajas) ante la previsión de escasez de lluvias sobre el área de aporte directo y la persistencia del escenario deficitario sobre las áreas generadoras de caudal. Por otro lado, la **erogación** se observa oscilante con base en **aguas bajas** y puntas en **aguas medias bajas**, tras exhibir disminución significativa de base y punta durante el ciclo anterior. A corto plazo, se proyecta todavía con puntas en aguas medias bajas (rango inferior) y con base en aguas bajas, todavía con derrame significativamente menor que durante los primeros quince días de enero.
- El río Paraná en Corrientes - La Paz se observa con **tendencia de base** en la **franja límite aguas bajas/aguas medias bajas** en las secciones superiores y en descenso en **aguas medias bajas** en las inferiores, en asociación al patrón observado en la descarga de Yacyretá y la disminución del aporte del río Paraguay. A corto plazo se prevé que continúe en descenso con tendencia de base sobre la franja límite aguas bajas/medias bajas, en asociación a la disminución de base registrada en Yacyretá y la persistencia del escenario deficitario sobre las áreas generadoras de caudal, al menos durante los próximos 5 - 7 días. Por otro lado, la previsión de eventos precipitantes significativos sobre el sector no regulado todavía impone alguna probabilidad de recuperación de aporte durante febrero. Aguas abajo, sobre **Santa Fe/Paraná - Rosario**, se observó con muy leve descenso en la **franja límite aguas medias bajas/medias**, en asociación al patrón observado aguas arriba. Se prevé que continúe en gradual descenso en aguas medias bajas, con incremento de tasa en el corto plazo.

#### **SISTEMA URUGUAY:**

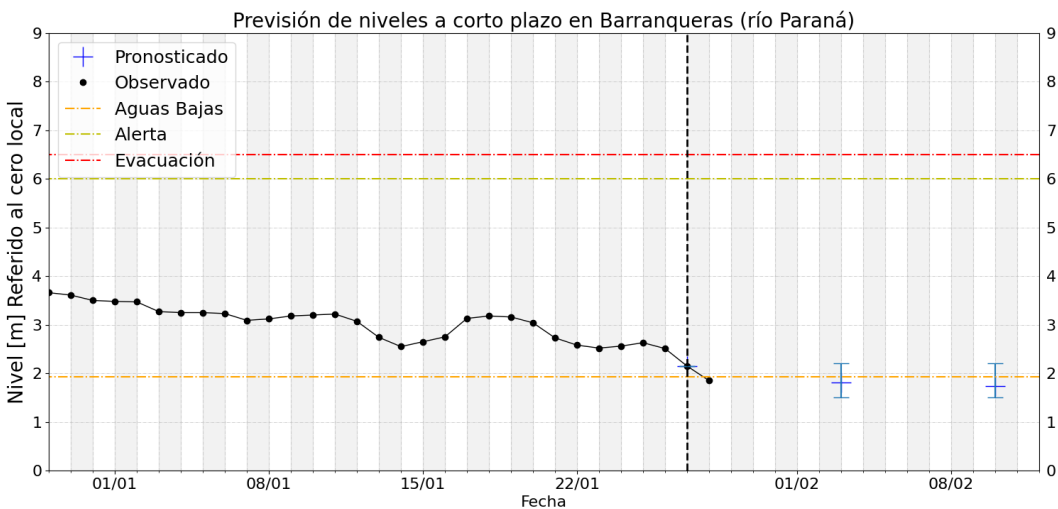
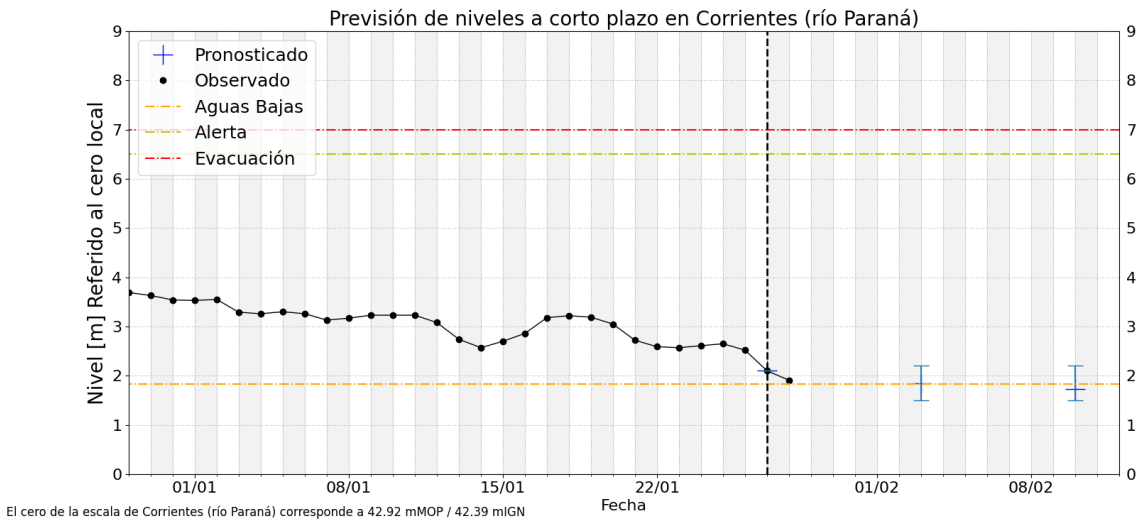
- El **tramo medio del río Uruguay** persiste en **descenso** ante la escasez de precipitaciones, con **atenuación progresiva en las secciones superiores**. En **San Javier - Santo Tomé** se observa con tendencia de base en **aguas medias bajas**, mientras que en **Paso de los Libres** persiste en descenso, en rango inferior de **aguas medias**, con leves oscilaciones. En vista de la reducción en los caudales observados en la alta cuenca, continuaría en descenso, con atenuación progresiva y posible estabilización de base en las secciones superiores (oscilante sobre base relativamente estable en aguas medias bajas), por efecto de la regulación. En Paso de los Libres persistiría en fase de descenso .
- La **afluencia a Salto Grande** se observa en **descenso**, en franja inferior de **aguas medias**, con progresiva atenuación de tendencia. La erogación se observa oscilante en rango inferior de aguas medias. En el corto plazo se prevé que los caudales afluentes persistan con leve disminución. Sobre el **tramo inferior**, las alturas hidrométricas en **Concordia y Concepción del Uruguay** se observan en

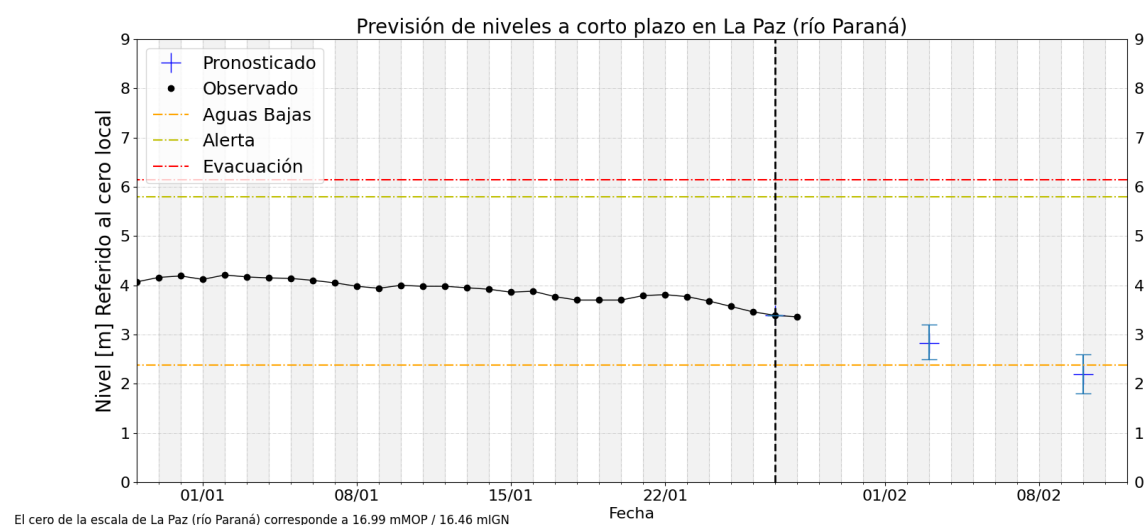
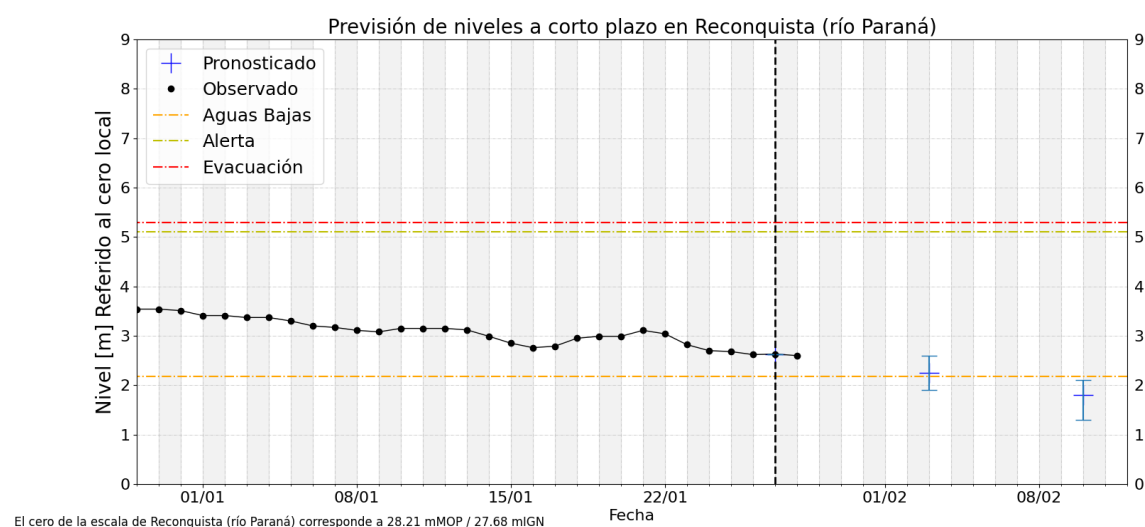
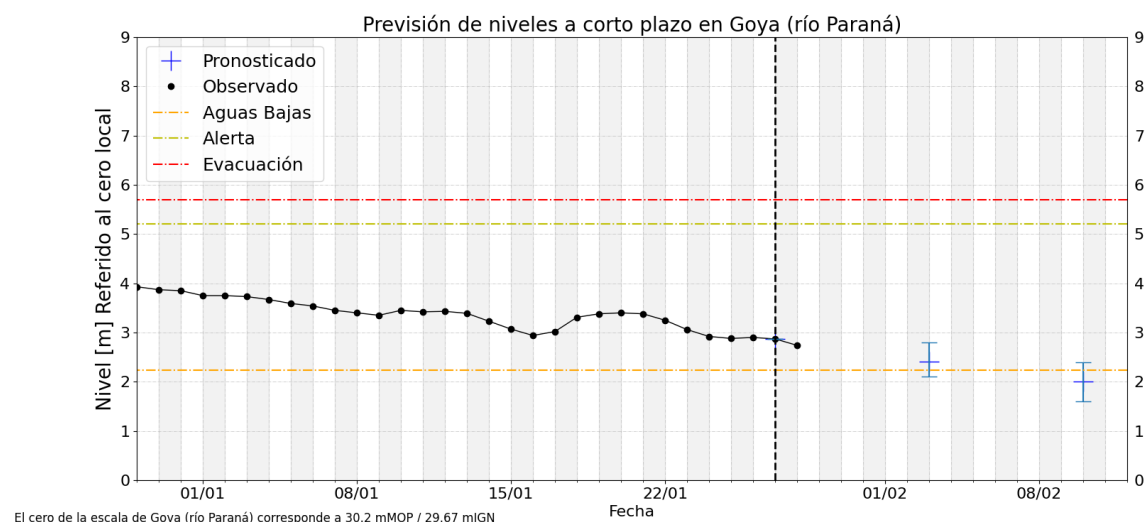
rango inferior de **aguas medias**, mientras que en **Gualedguaychú** se observa oscilante en **aguas medias bajas**, actualmente en ascenso por efecto de marea de estuario. La perspectiva para el tramo inferior es de **tendencia de base** hacia **aguas medias bajas**, en vista de la continuación del escenario hidrológico deficitario en toda la cuenca, si bien todavía con **puntas en aguas medias**.

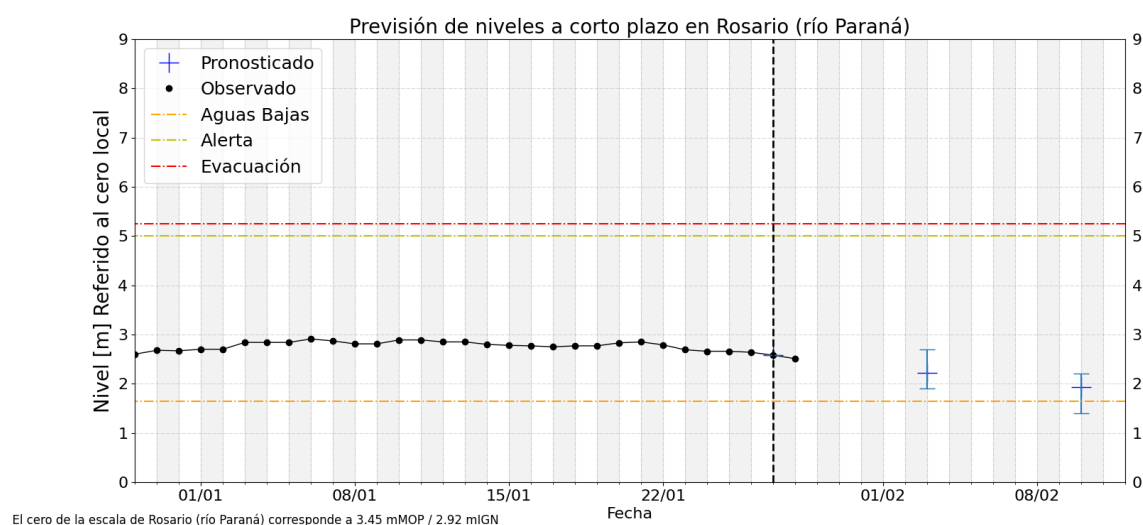
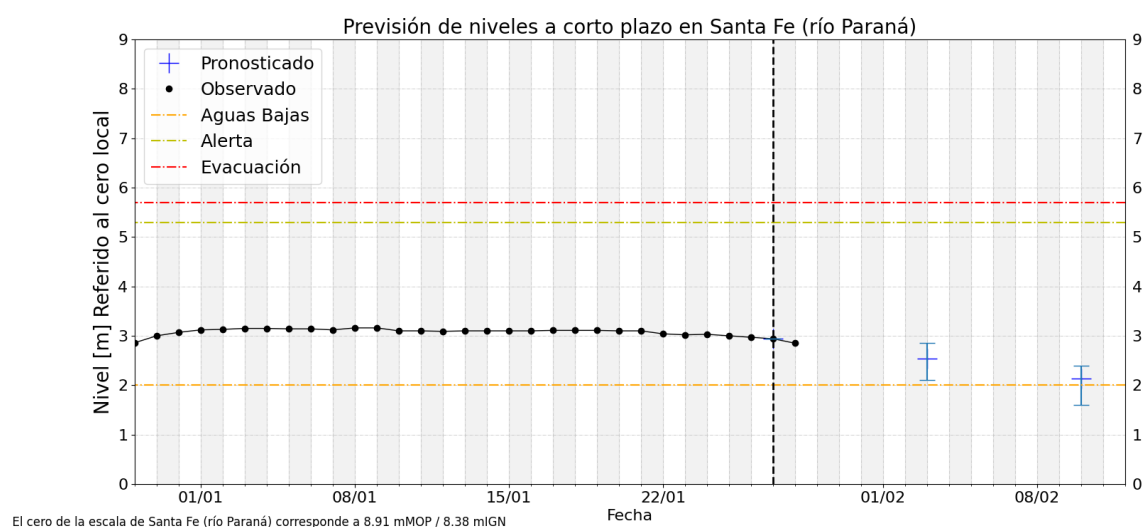
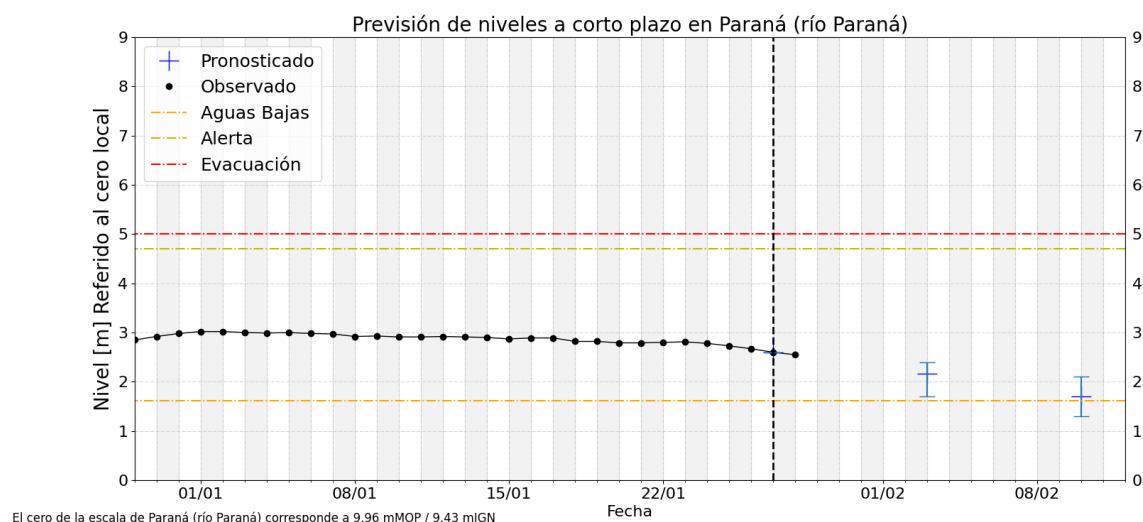
**FRENTE DEL DELTA:**

- En la proximidad al estuario del Río de la Plata, las alturas en la estación de **San Fernando** sobre el brazo Luján se observaron en ascenso, con punta en aguas altas. Para los próximos dos días se observaría oscilante, con punta en aguas medias altas/altas, y mayor persistencia en aguas medias.

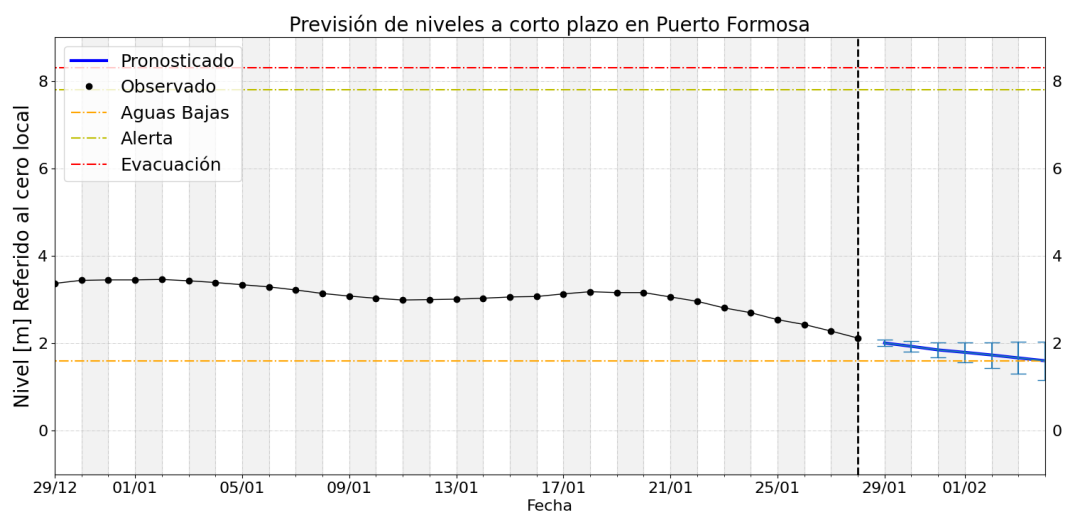
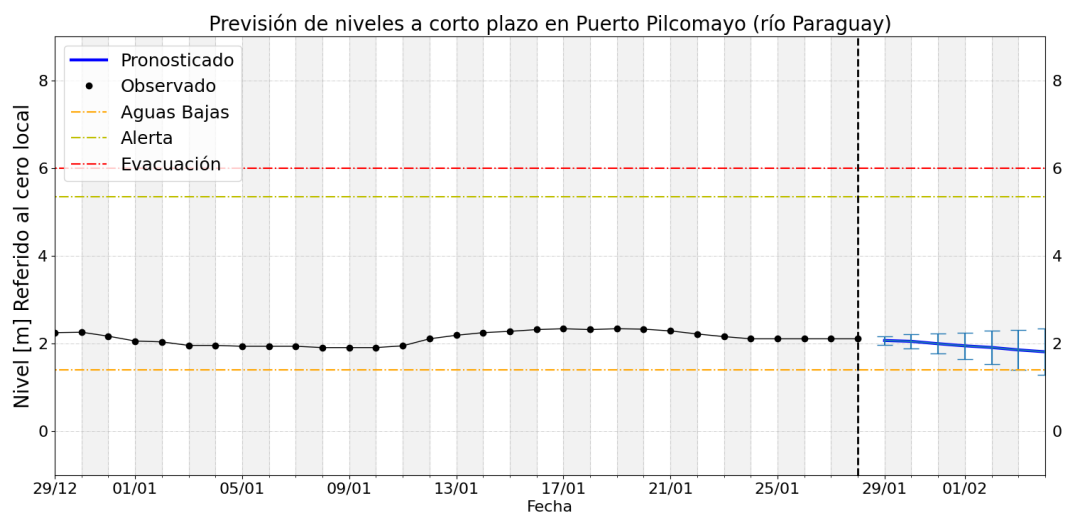
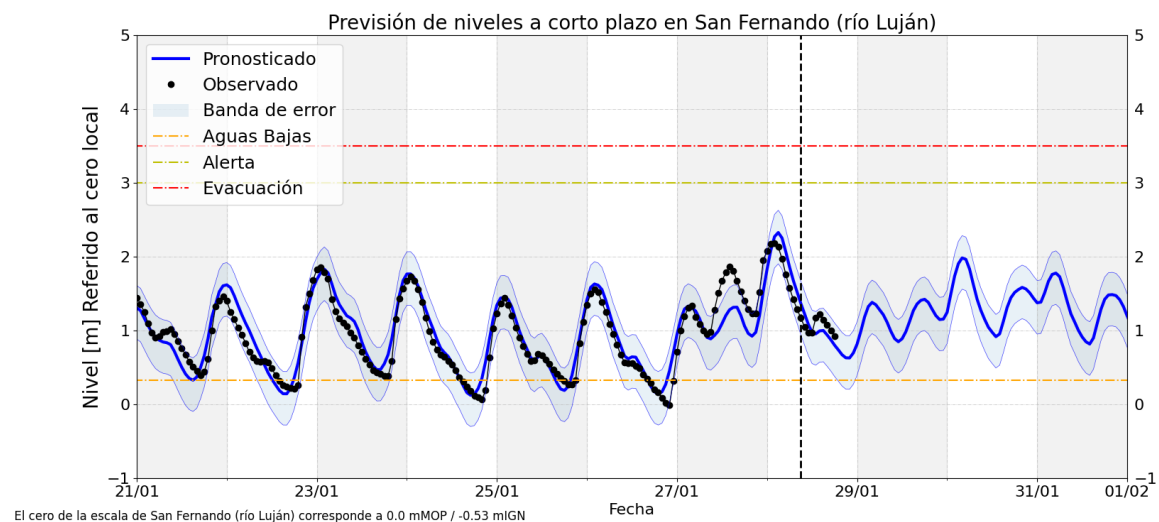
**Gráficos de nivel observado y previsión**

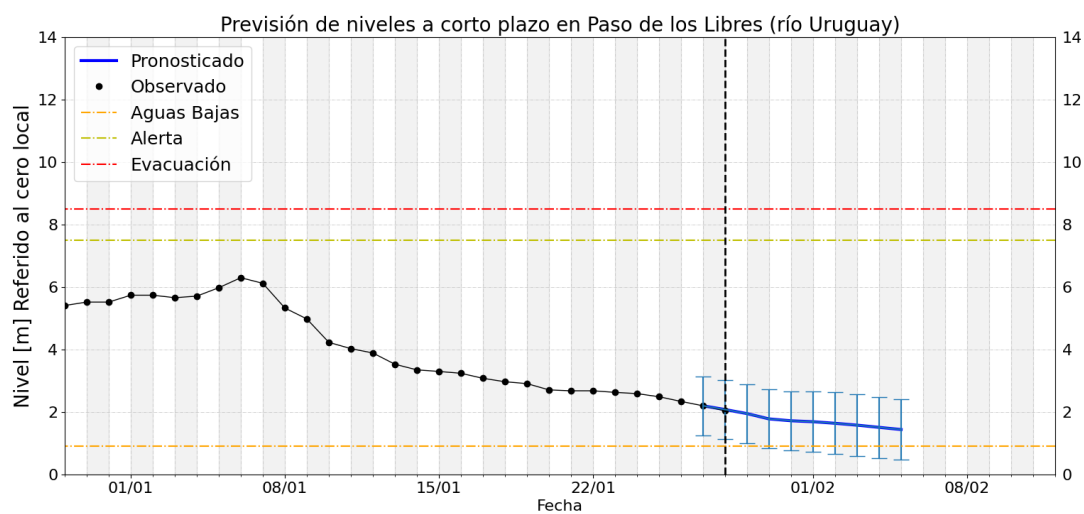
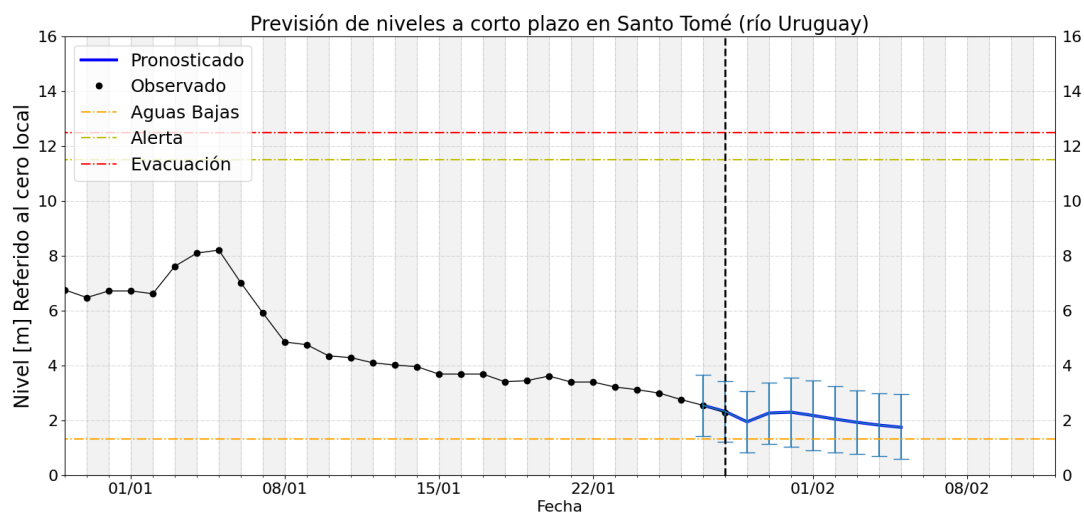
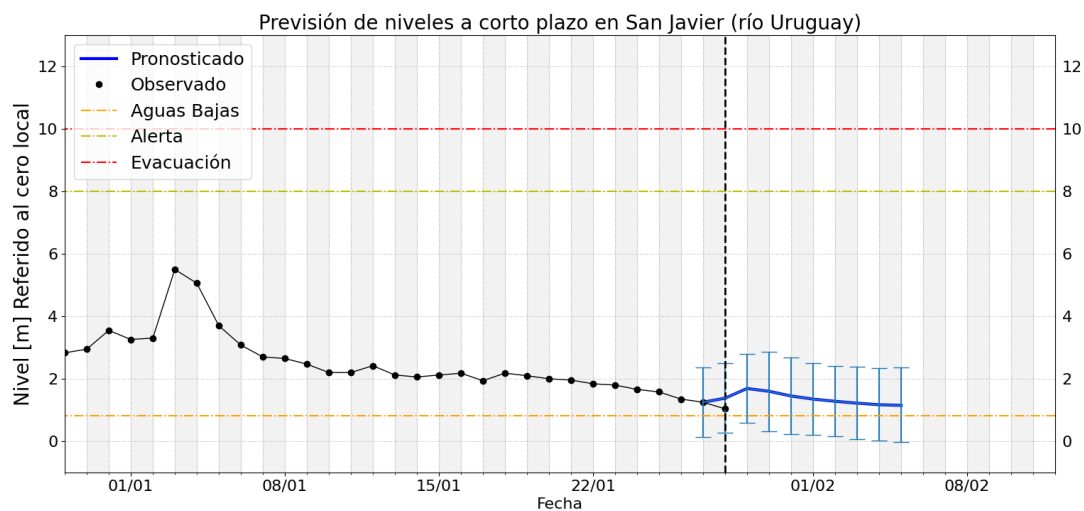












## Notas

- Los pronósticos del río Paraná (tramo medio) se actualizan los días martes (a 7 y 14 días) y viernes (4 y 11 días)
- Los pronósticos del río Uruguay se actualizan los lunes, miércoles y viernes.

- Para mayor seguimiento los productos operativos y experimentales de monitoreo, pronóstico y perspectiva pueden consultarse en:
    - <https://ina.gob.ar/alerta/> (sitio del Alerta Hidrológico de CDP del INA)
    - <https://alerta.ina.gob.ar/pub/mapa> (mapa web, productos puntuales y areales)
    - <https://alerta.ina.gob.ar/a5/secciones> (series de observaciones y previsiones numéricas de nivel o caudal)
    - <https://ina.gob.ar/alerta/index.php?seccion=10> (previsiones numéricas Delta del Paraná)
  - Niveles de aguas altas son aquellos valores que se igualan o exceden en el 5% o menos de los registros disponibles, en el sitio de medición.
  - Niveles de aguas medias altas son aquellos valores que se igualan o exceden entre el 25% y el 5% de los registros disponibles, en el sitio de medición (por encima de los normales).
  - Niveles de aguas medias son aquellos valores que se igualan o exceden entre el 75% y el 25% de los registros disponibles, en el sitio de medición (normales).
  - Niveles de aguas medias bajas son aquellos valores que se igualan o exceden entre el 95% y el 75% de los registros disponibles, en el sitio de medición (por debajo de los normales).
  - Niveles de aguas bajas son aquellos valores que se igualan o exceden en más del 95% de los registros disponibles, en el sitio de medición
-